



**КОМИТЕТ ИМУЩЕСТВЕННЫХ ОТНОШЕНИЙ
АДМИНИСТРАЦИИ ПЕРМСКОГО МУНИЦИПАЛЬНОГО ОКРУГА**

РЕШЕНИЕ

о размещении объектов № 3229

Пермский край
Пермский округ

25.10.2024

Комитет имущественных отношений администрации Пермского муниципального округа разрешает Акционерному обществу «Газпром газораспределение Пермь» (ИНН 5902183841, ОГРН 1025900512670, почтовый адрес: 614000, г. Пермь, ул. Петропавловская, 43)

размещение объекта «Газопровод давлением до 1,2 Мпа, для размещения которого не требуется разрешения на строительство»

на землях государственная собственность на которые не разграничена.

на срок 1 год


Местоположение: расположенных по адресу: Пермский край, м.о. Пермский, п. Кукуштан, ул. Ленина, к дому 28

Приложение: схема предполагаемых к использованию земель или части земельного участка.

Особые условия использования:

- 1) При размещении газопровода учесть параметры ширины проезда улично-дорожной сети, во избежание сужения полосы отвода дороги.
- 2) При условии получения разрешения на производство земляных работ.

Заместитель председателя комитета


(подпись, печать)


М.В. Королева

Схема предполагаемых к использованию земель или части земельного участка

Объект: Газопровод давлением до 1,2 Мпа, для размещения которого не требуется разрешения на строительство
 Местоположение: расположенных по адресу: Пермский край, Пермский м.о., п. Кукуштан, ул. Ленина, к дому 28

Площадь земель или части земельного участка, кв.м.: 50

Категория земель: земли населенных пунктов

Вид разрешенного использования: -

Описание границ смежных землепользователей:

От точки н1 до точки н2 - земли общего пользования

От точки н2 до точки н4 - земельный участок





с кадастровым номером 59:32:0010003:582




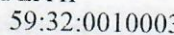
От точки н4 до точки н1 - земли общего пользования

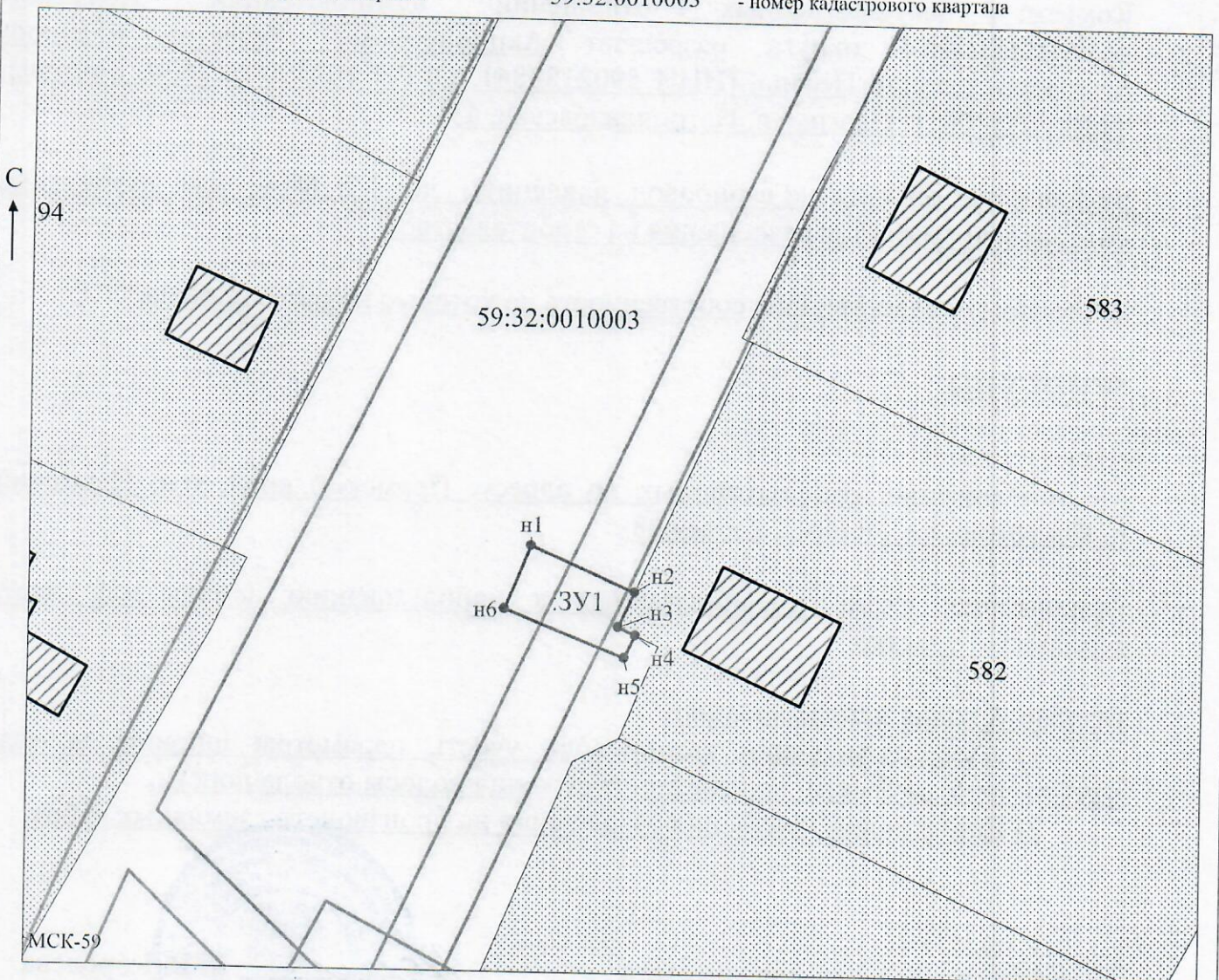
Каталог координат, м

№ точки границы	X	Y
н1	477447.87	2247594.09
н2	477444.30	2247602.31
н3	477441.52	2247601.05
н4	477440.91	2247602.38
н5	477439.09	2247601.56
н6	477442.83	2247592.08
н1	477447.87	2247594.09

Условные обозначения:

-  - предполагаемый участок земель, на которых планируется размещение объекта
-  :1402 - границы и номер земельного участка, сведения о которых внесены в ЕГРН
-  :1651 - границы и номер объекта капитального строительства, сведения о которых внесены в ЕГРН
-  - граница кадастрового квартала

-  59:32-6.553 - зоны с особыми условиями использования территории, сведения о которых внесены в ЕГРН
-  ЗУ1 - обозначение запрашиваемого земельного участка
-  н1 - характерная точка границ земель или части земельного участка
-  59:32:0010003 - номер кадастрового квартала



Заявитель: Захарова Е. Л. Масштаб 1:500
 МП (подпись, расшифровка подписи)
 (для юридических лиц и индивидуальных предпринимателей)